

ZMĚNA Č.5 ÚPO ČÁSTKOV

část odůvodnění

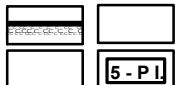
v. č. 2 Funkční využití území - detail sídla Maršovy Chody - koordinační výkres, M 1:2 880

Seznam dílčích změn

5 - P I. - přestavba stávající plochy bydlení venkovského na plochu ubytovacího a stravovacího zařízení se zázemím pro agroturistiku, k. ú. Maršovy Chody, st. p. 18 - OX1

LEGENDA

STAV NÁVRH



hranice zastavěného území k 15.07.2011


označení dílčí změny

URBANIZOVANÉ ÚZEMÍ:



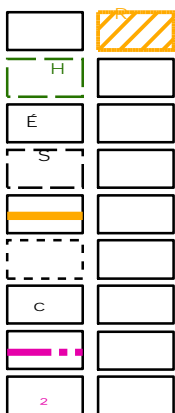
plochy občanského vybavení se specifickým využitím - agroturistika - OX1

NEURBANIZOVANÉ ÚZEMÍ:



vodní plochy a toky

VYBRANÉ LIMITY VYUŽITÍ ÚZEMÍ A DALŠÍ LIMITUJÍCÍ SKUTEČNOSTI:



lokální biocentrum navržené

přírodní park Český les

nemovitá kulturní památka

archeologické naleziště

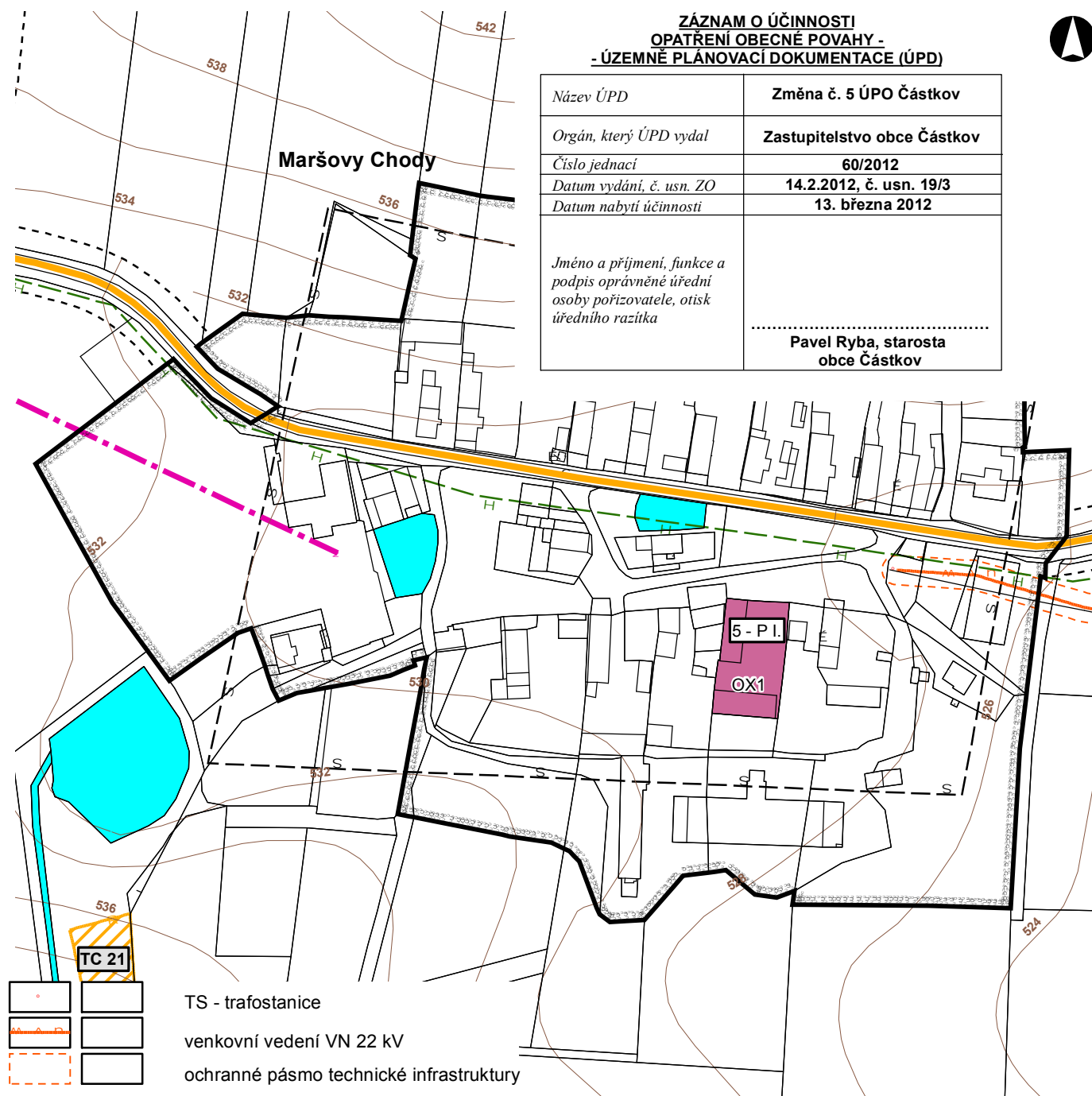
silnice III. třídy

ochranné pásmo silnice III. třídy

zastávka veřejné dopravy

RSS - radiový směrový spoj

RS vysílač



ZÁZNAM O ÚČINNOSTI OPATŘENÍ OBECNÉ POVAHY - - ÚZEMNĚ PLÁNOVACÍ DOKUMENTACE (ÚPD)

Název ÚPD	Změna č. 5 ÚPO Částkov
Orgán, který ÚPD vydal	Zastupitelstvo obce Částkov
Číslo jednací	60/2012
Datum vydání, č. usn. ZO	14.2.2012, č. usn. 19/3
Datum nabytí účinnosti	13. března 2012
Jméno a příjmení, funkce a podpis oprávněné úřední osoby pořizovatele, otisk úředního razítka Pavel Ryba, starosta obce Částkov

TS - trafostanice

venkovní vedení VN 22 kV

ochranné pásmo technické infrastruktury